

Gemeinde Münchingen

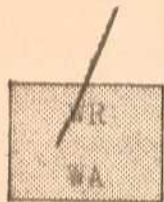
Landkreis Leonberg

2. Bebauungsplanänderung: "Zuffenhauser Straße - westlicher Teil"

Lageplan M 1 : 500

Z e i c h e n e r k l ä r u n g

Wohnflächen



Reines Wohngebiet

Allgemeines Wohngebiet

GRZ

Grundflächenzahl

GFZ

Geschossflächenzahl

o

offene Bauweise

20 °

Dachneigung

Z

Zahl der Vollgeschosse

II


= zwingend





Garagen


Füllschema der Nutzungsschablone

| | |
|------------------|---|
| Baugebiet | Zahl der Vollgeschosse + Dachgeschoss + Untergeschoss |
| Grundflächenzahl | Geschossflächenzahl |
| Dachneigung | Bauweise |

 Grenze des räumlichen Geltungsbereiches des Bebauungsplanes (§ 9 Abs. 5 BauNV)

 Baugrenze (§ 23 Abs. 3 BauNV)

 aufzuhebende Verkehrsfläche (Fußweg)

 Grenze zwischen Baugrundstücken unterschiedlicher Nutzung