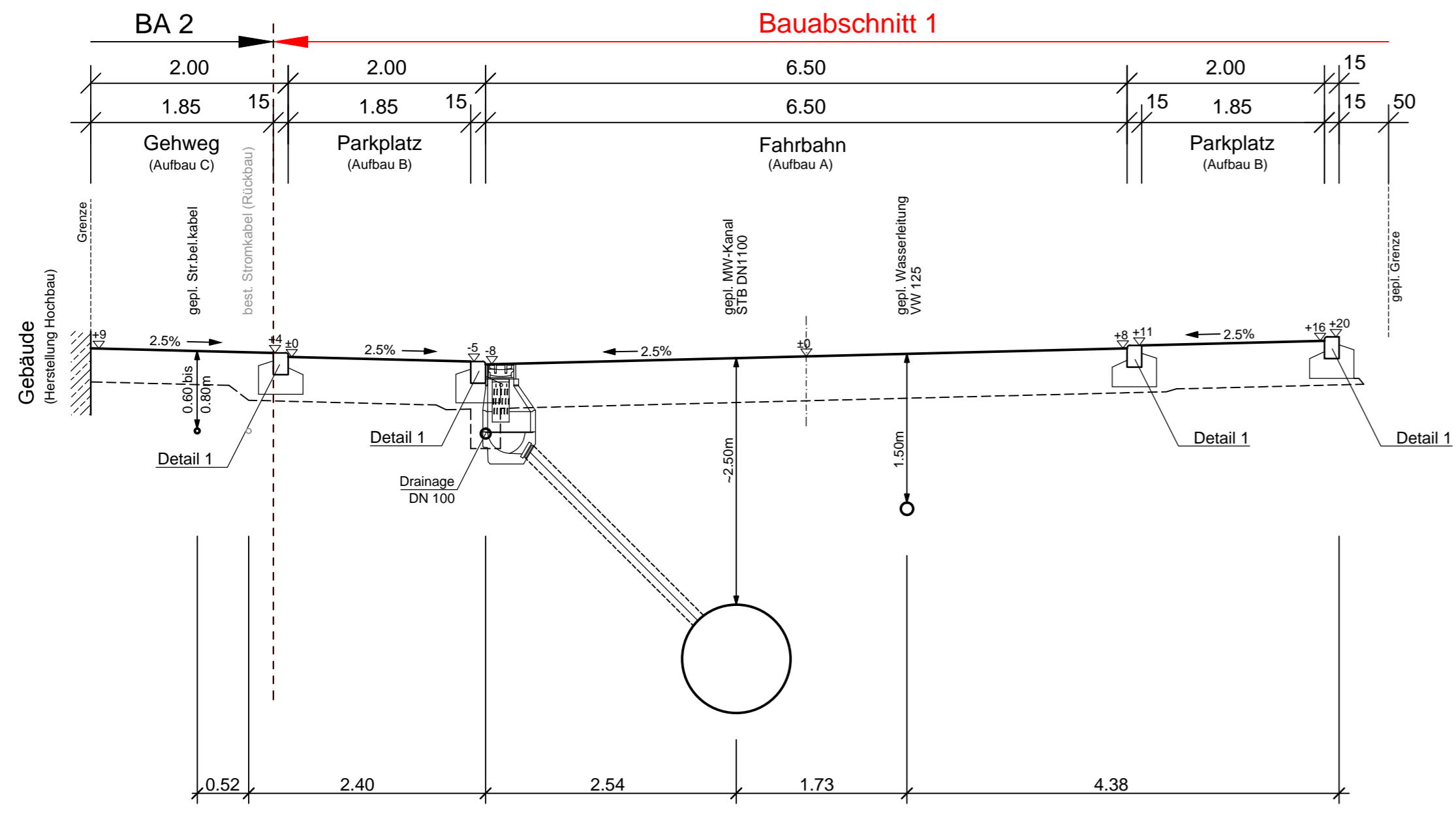
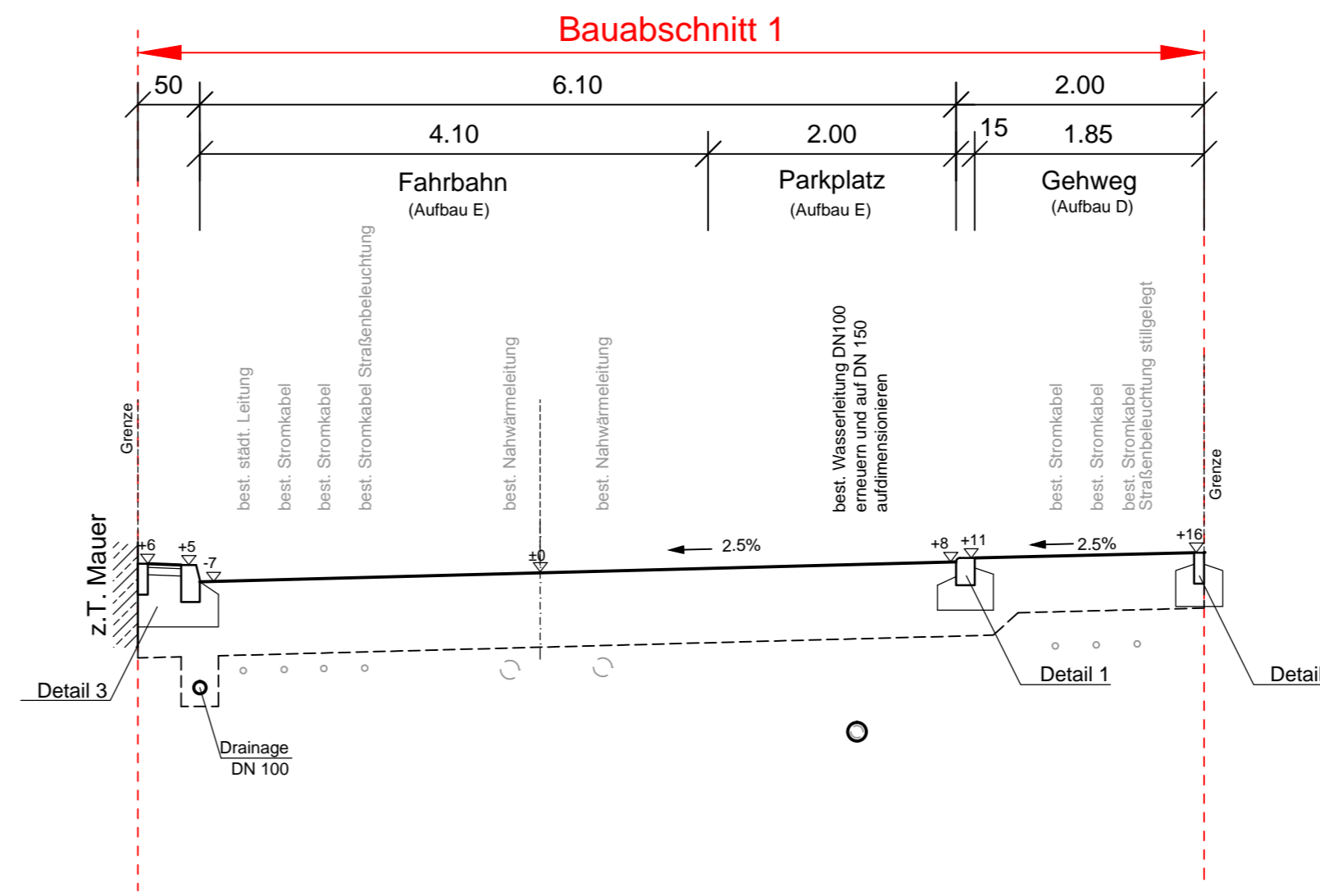


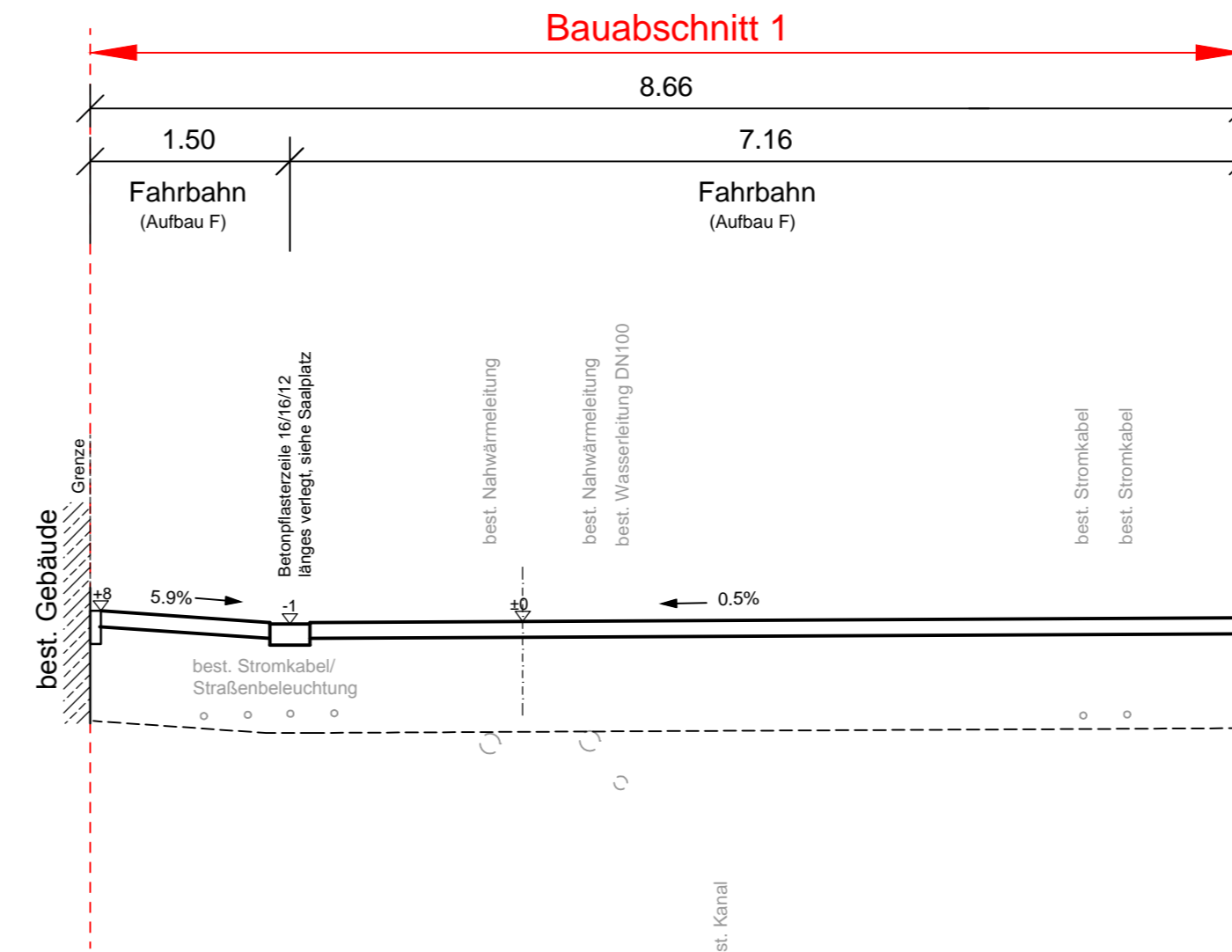
Regelquerschnitt 1 Goerdelerstraße



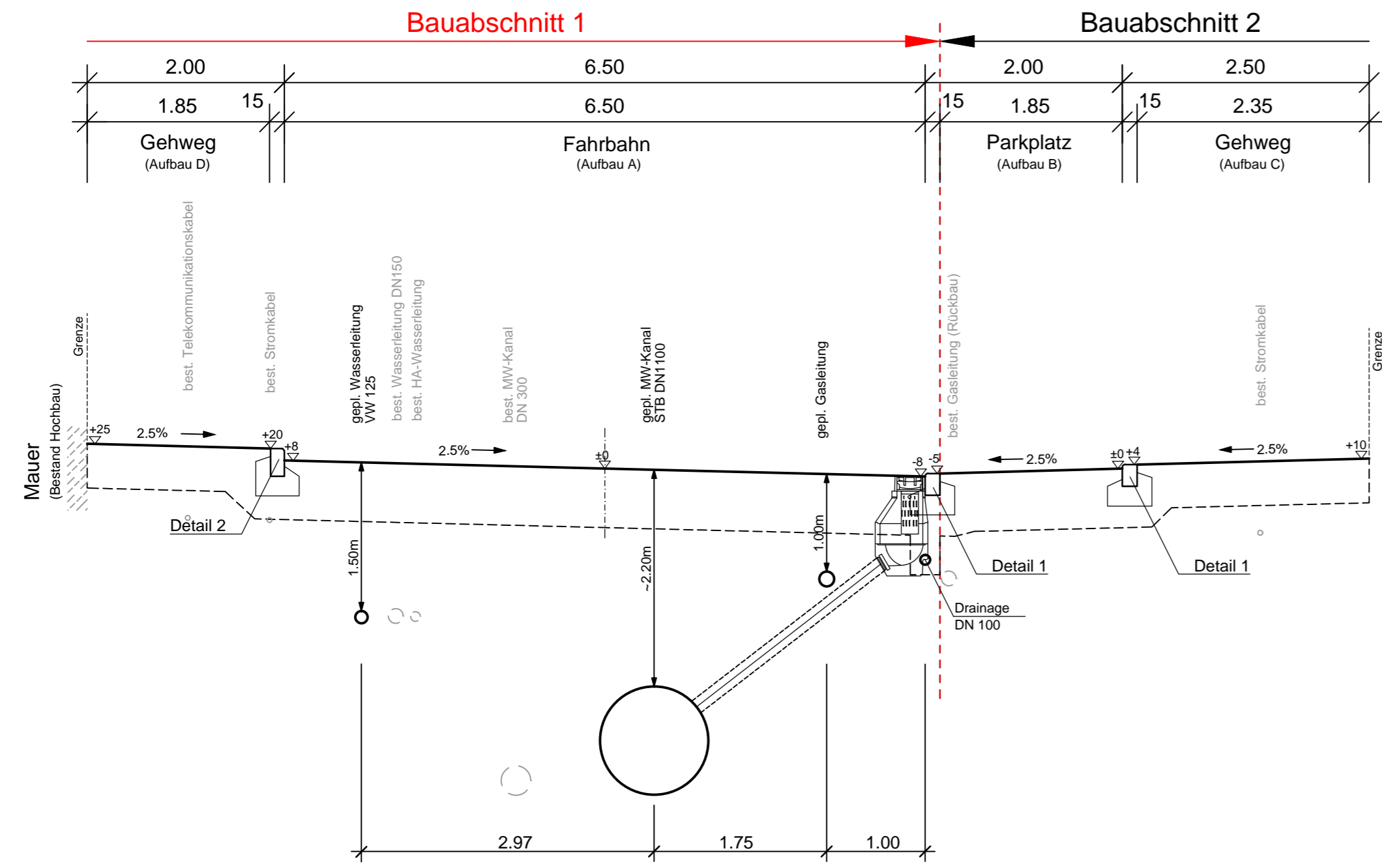
Regelquerschnitt 2 Wilhelmsdorfer Straße



Regelquerschnitt 4 Wilhelmsdorfer Straße

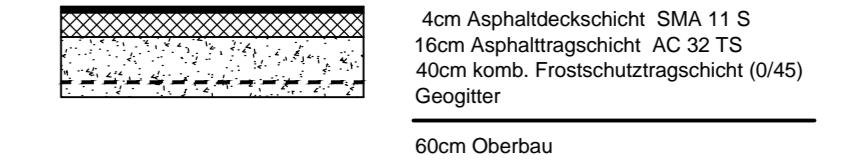


Regelquerschnitt 3 Miranderstraße

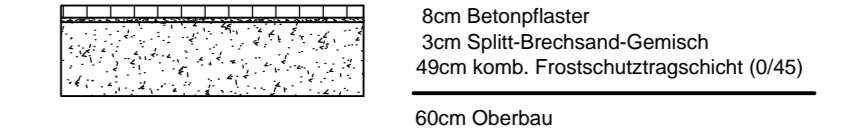


Straßenbau:

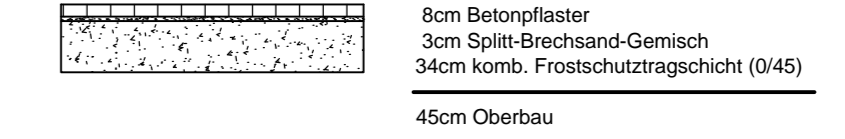
Aufbau A: Fahrbahn in Asphaltbauweise



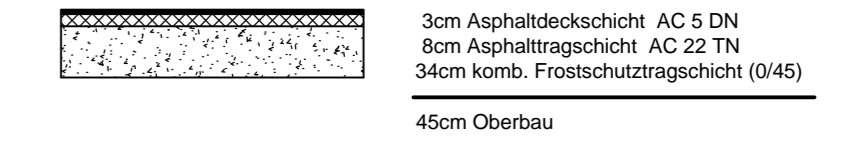
Aufbau B: Parkstreifen mit Betonpflaster



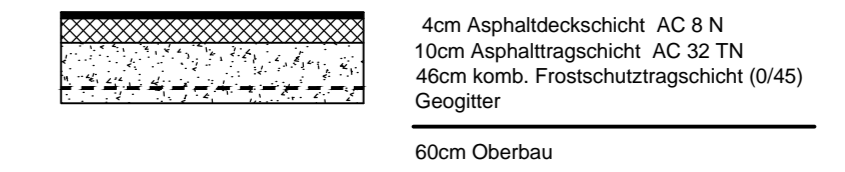
Aufbau C: Gehweg mit Betonpflaster



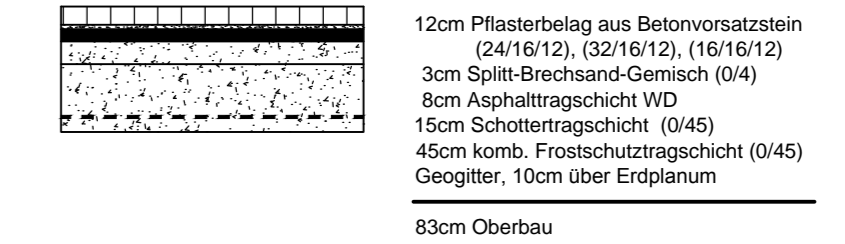
Aufbau D: Gehweg in Asphaltbauweise



Aufbau E: Fahrbahn in Asphaltbauweise Wilhelmsdorfer Str.



Aufbau F: Fahrbahn mit Betonpflaster



Ausführungsplanung

e	d	c	b	a	Index	Änderung	Datum	Gez.	Gepr.

Projekt
Stadt Korntal - Münchingen
Stadtmitte Korntal - südl. Mirander Straße

Planbezeichnung
Regelquerschnitte
Straßenbau + Leitungen, Bauabschnitt 1

Plan Nr.
A 05
Maßstab
1:50
Datum
23.05.2014

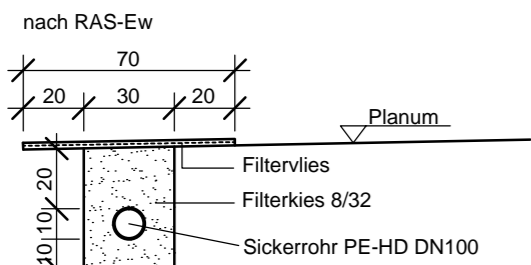
Auftraggeber
Stadt Korntal-Münchingen
Stadtbaumeister
Görlietzstraße 3
70825 Korntal-Münchingen

Anerkann
Datum
Unterschrift

Planverfasser
Ingenieurbüro Fritz Spieth
Beratende Ingenieure GmbH
Fritz-Müller-Straße 143 73730 Esslingen Tel +49 (0)711 931858-0 www.ib-spieth.de

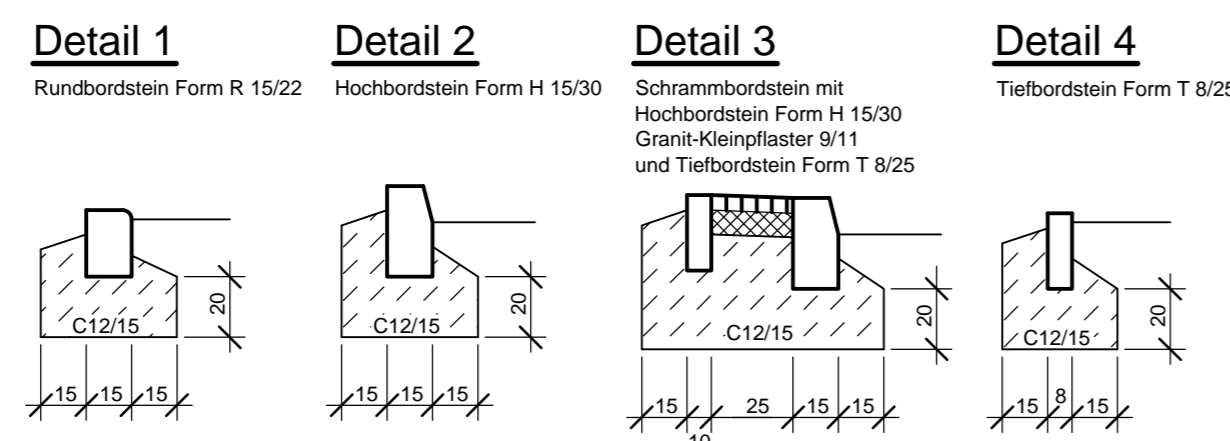
Gezeichnet
Ro
Geprüft
Me
Pj-Nr.
11_57

Planumsentwässerung

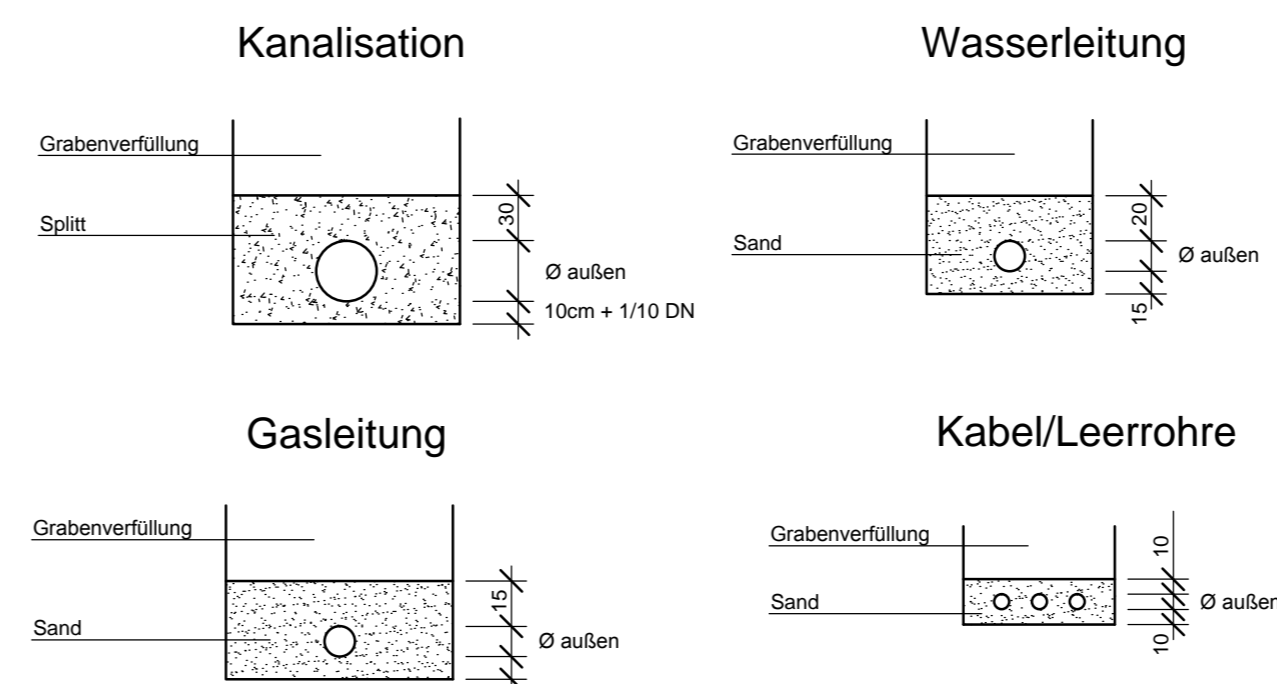


Anschluß im Bauzustand an Schmutzwasserschächte. Nach Abschluß der Baumaßnahme im Schacht verschließen.

Details Randeinfassungen



Details Leitungsanlagen



Zeichnungsname: R:\PROJEKTE\Korntal\Münchingen\11_57_aktuelle\A_05_Straßenbau.dwg - Seite